







Wasserdurchlässigkeit des Untergrundes (Umweltatlas)



Mächtigkeit der obersten stark bis mittel
wasserdurchlässigen Schicht in m
unter Geländeoberkante

	0 - 1,0 m
	> 1,0 - 2,0 m
	> 2,0 - 5,0 m
	> 5,0 m
	verwendete Bohrung
	Gewässer