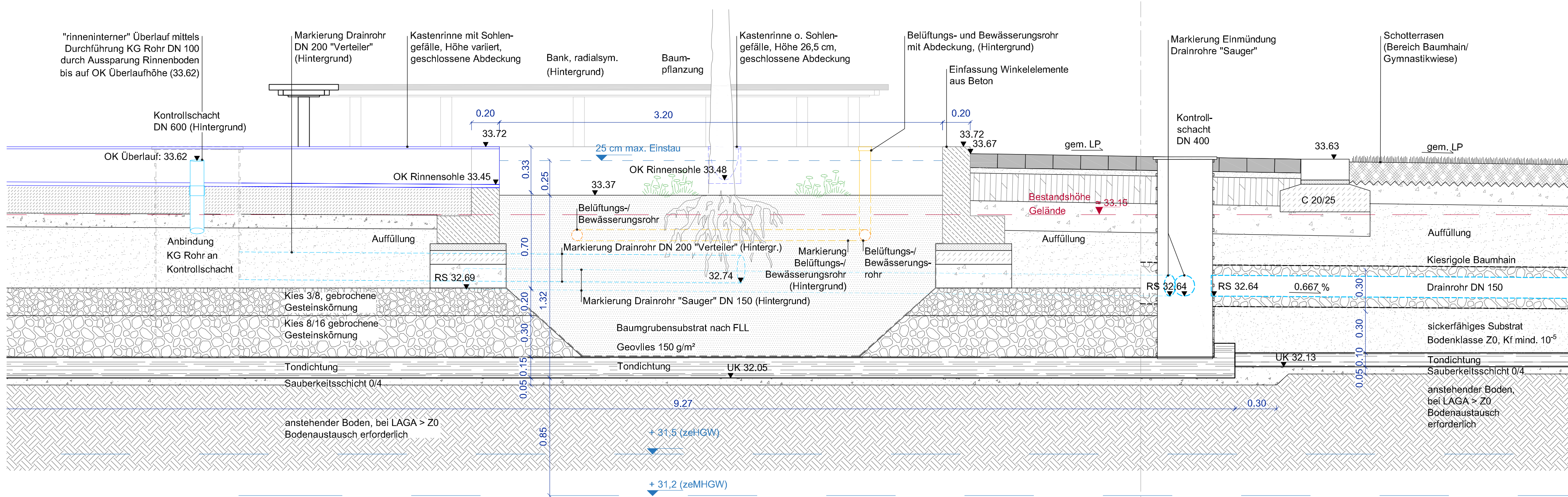
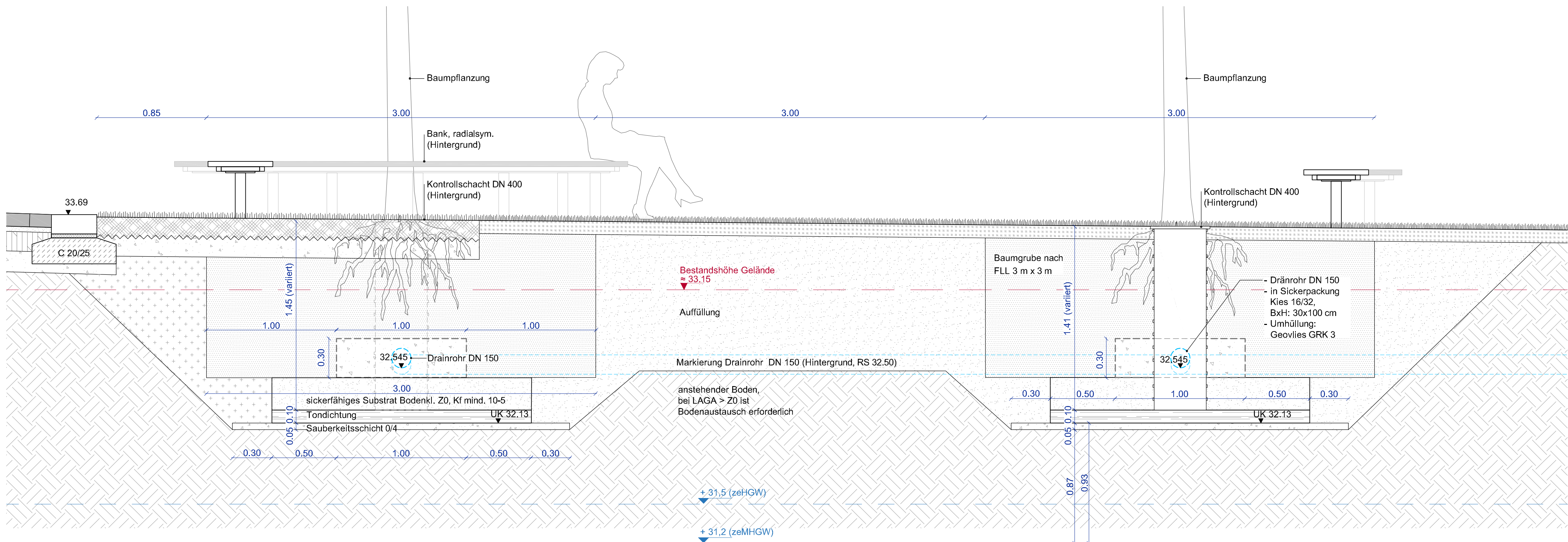


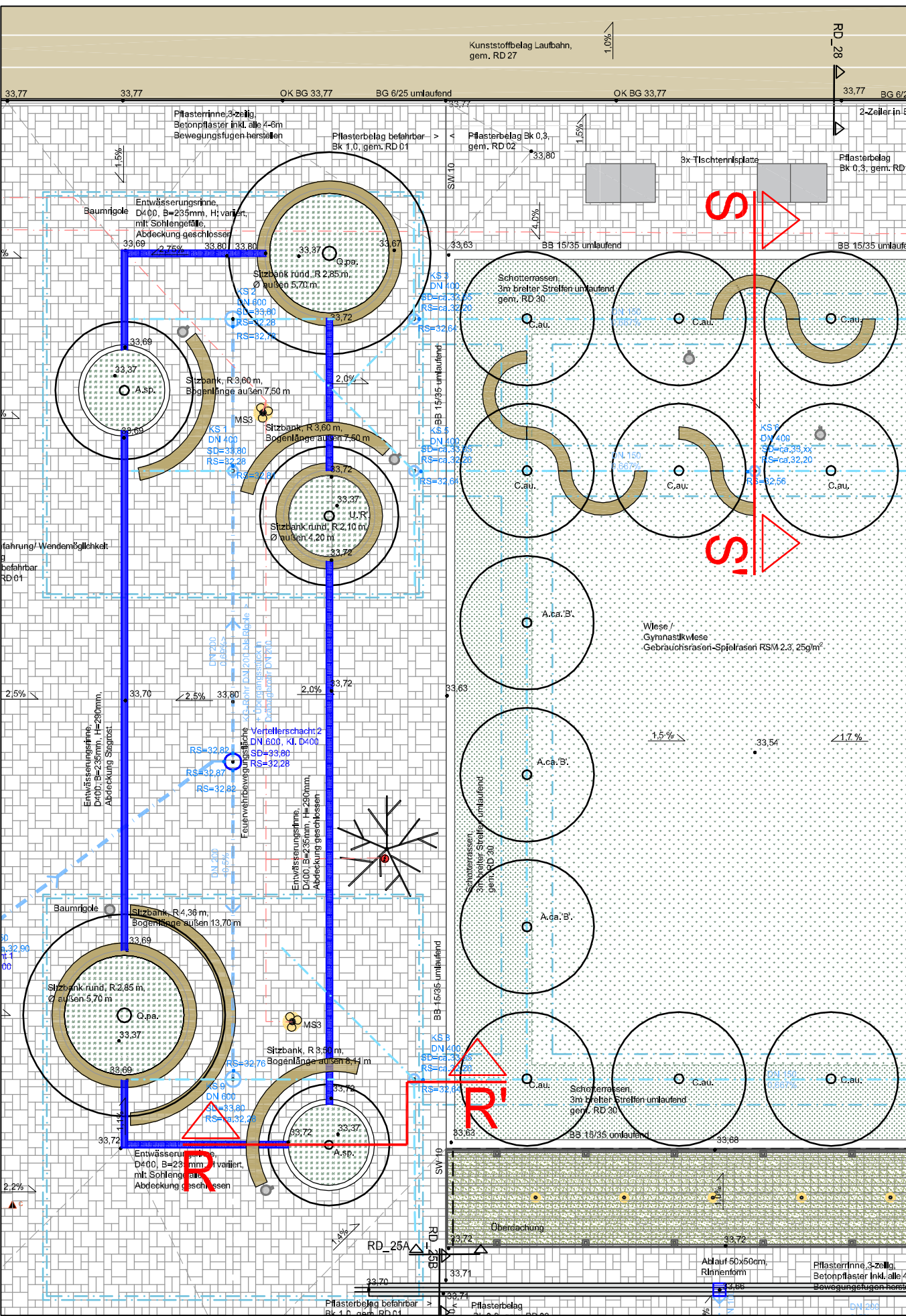
Schnitt RR' - Baumrigole 11b - Schulhof, M 1:20



Schnitt SS' - Kiesrigole Baumhain/Gymnastikwiese, M 1:20



Ausschnitt Lageplan mit Schnittmarkierungen, M 1:200



Index	Art der Änderung	Datum	bearbeitet

Prüfungsjahr	2	16.04.2019	1154101005EAR_GR00 - a	Erdgeschoss	Nimmich Albrecht Klumpo Gesellschaft von Architekten mbH
Referenz	Datum	Datumsbezeichnung	Planinhalt	Verfasser	

Projektskizze:
DU Diederichs Projektmanagement AG & Co. KG
Universitätsstraße 2-3 a
10117 Berlin
Tel. (030) 21 23 38 - 57
Fax (030) 21 23 38 - 22

Architekt:
Nimmich Albrecht Klumpo Architekten
Stromstraße 3
10555 Berlin
Tel. (030) 816 78 92 - 0
Fax (030) 816 78 92 - 30

Tragwerksplanung:
PICHLER Ingenieure GmbH
Alte Mühle 62-63
10555 Berlin
Tel. (030) 88 45 95 28
Fax (030) 88 25 235

Freianlagenplanung:
KuBus Freianlagenplanung GmbH & Co. KG
Kaufmannstraße 31
10967 Berlin
Tel. (030) 82 98 37 81
Fax (030) 82 98 12 75

Liegschaftsnummer	11541
Anschrift	Halemweg 24 13627 Berlin
Gebäude	Oberstufenzentrum
Maß-Nr./Maßnahme	11541E70005 OSZ Sozialwesen Anna-Freud-Schule
Planart	Details
Planbezeichnung	Mulden/ Kiesrigolen/ Baumrigolen - Detailschnitte RR' und SS' - Bereich Schulhof
Planummer	1154101005AAA_DT122_--
Maßstab	1:20 / 200
Blattgröße	DIN A0
Planungsphase	AUSFÜHRUNGSPLANUNG
Verfasser	FREIANLAGENPLANER
Baujahr	
Datename	1154101005AAA_DT122_--